



**АДМИНИСТРАЦИЯ МУНИЦИПАЛЬНОГО ОБРАЗОВАНИЯ
КАНЕВСКОЙ РАЙОН
ПОСТАНОВЛЕНИЕ**

от 30.01.2023

№ 101

ст-ца Каневская

О предварительном согласовании администрации Каневского сельского поселения Каневского района предоставления земельного участка, площадью 21 кв.м, расположенного по адресу: Российская Федерация, Краснодарский край, Каневской муниципальный район, Каневское сельское поселение, станица Каневская, улица Кубанская, земельный участок 93 Ж

В соответствии со статьями 11.10, 39.9, 39.15 Земельного кодекса Российской Федерации, Федеральным законом от 25 октября 2001 года № 137-ФЗ «О введении в действие Земельного кодекса Российской Федерации», Федеральным законом от 6 октября 2003 года № 131-ФЗ «Об общих принципах организации местного самоуправления в Российской Федерации», постановлением администрации муниципального образования Каневской район от 25 октября 2019 года № 1872 «О должностных полномочиях заместителей главы муниципального образования Каневской район», на основании заявления администрации Каневского сельского поселения Каневского района, **п о с т а н о в л я ю**:

1. Предварительно согласовать администрации Каневского сельского поселения Каневского района, предоставление земельного участка, площадью 21 кв.м, по адресу: Российская Федерация, Краснодарский край, Каневской муниципальный район, Каневское сельское поселение, станица Каневская, улица Кубанская, земельный участок 93 Ж.

2. Утвердить схему расположения земельного участка на кадастровом плане территории, находящегося в кадастровом квартале 23:11:0603007, площадью 21 кв.м, по адресу: Российская Федерация, Краснодарский край, Каневской муниципальный район, Каневское сельское поселение, станица Каневская, улица Кубанская, земельный участок 93 Ж, расположенного в территориальной зоне ОД-2 (Зона делового, общественного и коммерческого назначения местного значения), категория земель - земли населённых пунктов (приложение).

3. Установить основной вид разрешенного использования земельного участка на кадастровом плане территории, находящегося в кадастровом квартале 23:11:0603007, площадью 21 кв.м, по адресу: Российская Федерация, Краснодарский край, Каневской муниципальный район, Каневское сельское поселение, станица Каневская, улица Кубанская, земельный участок 93 Ж, в соответствии с кодом 12.0 «Земельные участки (территории) общего

пользования» Правил землепользования и застройки Каневского сельского поселения Каневского района (утверждены Решением Совета Каневского сельского поселения Каневского района 15 октября 2014 года № 6, с изменениями от 25 ноября 2016 года Решение Совета Каневского сельского поселения Каневского района № 133, от 27 декабря 2016 года Решение Совета Каневского сельского поселения Каневского района № 140, от 29 сентября 2017 года Решение Совета Каневского сельского поселения Каневского района № 180, от 27 февраля 2018 года Решение Совета Каневского сельского поселения Каневского района № 217, от 5 февраля 2019 года Решение Совета Каневского сельского поселения Каневского района № 265, от 26 апреля 2019 года Решение Совета Каневского сельского поселения Каневского района № 276, от 29 апреля 2021 года Решение Совета Каневского сельского поселения Каневского района № 112, от 25 августа 2022 года Решение Совета Каневского сельского поселения Каневского района № 192).

4. Администрации Каневского сельского поселения Каневского района (Репин В.Б.), в соответствии со схемой расположения земельного участка на кадастровом плане территории, обеспечить проведение работ по образованию земельного участка, указанного в пункте 1.

5. Администрация Каневского сельского поселения Каневского района (Репин В.Б.) вправе в установленном порядке без доверенности обратиться в территориальный отдел филиала публично-правовой компании «Роскадастр» по Краснодарскому краю (Филиал ППК «Роскадастр» по Краснодарскому краю) с заявлением об осуществлении государственного кадастрового учета земельного участка, указанного в пункте 1.

6. Отделу по связям со СМИ и общественностью администрации муниципального образования Каневской район (Игнатенко Т.А.) разместить настоящее постановление на официальном сайте администрации муниципального образования Каневской район в информационно-телекоммуникационной сети «Интернет».

7. Направить настоящее постановление в Федеральную службу государственной регистрации, кадастра и картографии (Росреестр) в течение 5 (пяти) рабочих дней со дня его принятия.

8. Срок действия настоящего постановления составляет 2 (два) года.

9. Контроль за выполнением настоящего постановления оставляю за собой.

10. Постановление вступает в силу со дня его подписания.

Заместитель главы
муниципального образования
Каневской район



И.А.Луценко

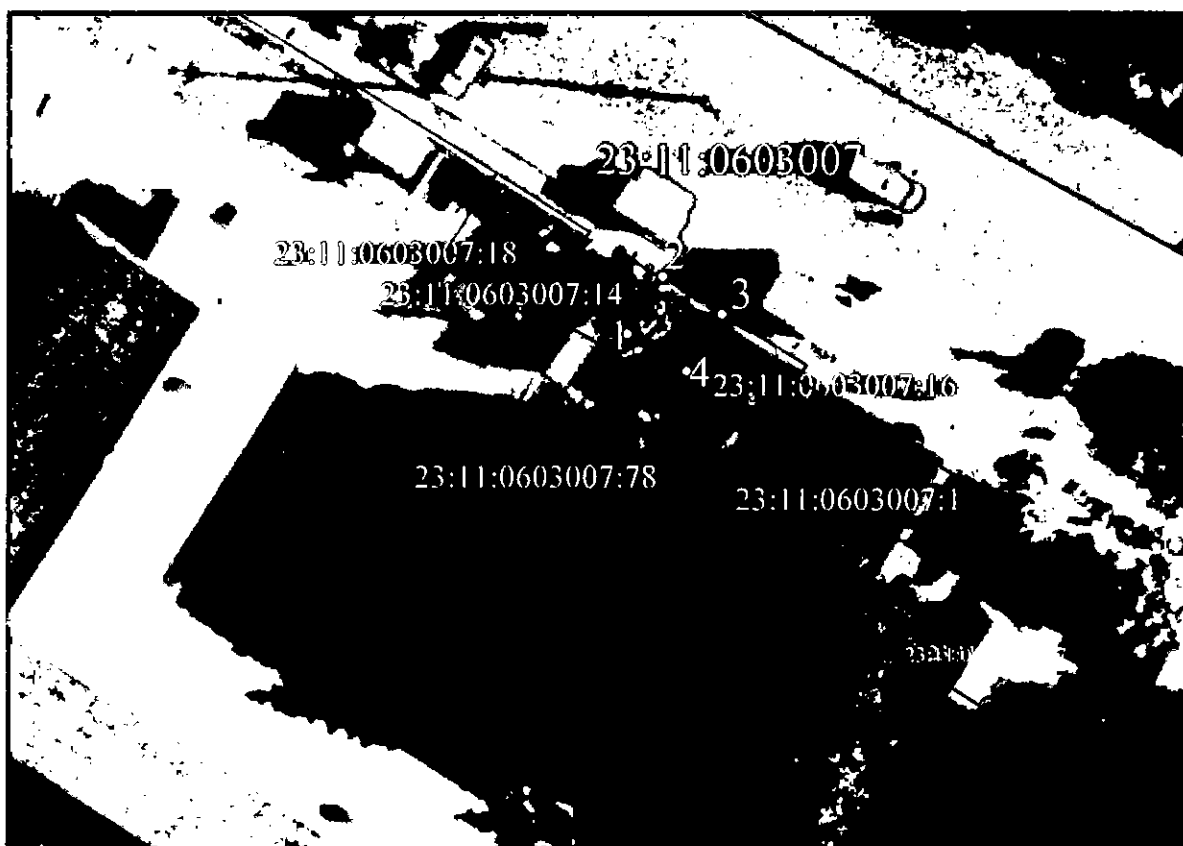
Приложение

УТВЕРЖДЕНА
постановлением администрации
муниципального образования
Каневской район

от "30" 01 2023 . № 101



СХЕМА

расположения земельного участка на кадастровом плане территории.



Масштаб 1:500

Условные обозначения

-  обозначение и граница образуемого земельного участка
- 1 характерная точка границы земельного участка
- 23:11:0603007 обозначение кадастрового квартала
-  граница кадастрового квартала

Условный номер земельного участка		
площадь земельного участка - 21 кв.м.		
Обозначение характерных точек границ		
NN точек	Координаты, м	
	X	Y
1	596860.88	1374381.79
2	596864.67	1374384.13
3	596862.33	1374388.16
4	596858.44	1374385.74
1	596860.88	1374381.79

Система координат МСК-23, зона-1

Система координат МСК-23, зона-1