



**АДМИНИСТРАЦИЯ МУНИЦИПАЛЬНОГО ОБРАЗОВАНИЯ
КАНЕВСКОЙ РАЙОН
ПОСТАНОВЛЕНИЕ**

от 10.03.2023

№ 302

ст-ца Каневская

Об утверждении схемы расположения земельного участка на кадастровом плане территории, расположенного по адресу: Российская Федерация, Краснодарский край, Каневской район, Привольненское сельское поселение, станица Привольная, в границах кадастрового квартала 23:11:0000000

В соответствии с пунктами 14, 15 статьи 10.11 Земельного кодекса Российской Федерации, пунктом 2 статьи 3.3 Федерального закона от 25 октября 2001 года № 137-ФЗ «О введении в действие Земельного кодекса Российской Федерации», подпунктом 3 пункта 1 статьи 15 Федерального закона от 6 октября 2003 года № 131-ФЗ «Об общих принципах организации местного самоуправления в Российской Федерации», постановлением администрации муниципального образования Каневской район от 25 октября 2019 года № 1872 «О должностных полномочиях заместителей главы муниципального образования Каневской район», на основании заявления главы администрации Привольненского сельского поселения Каневского района Ерофеева Дмитрия Станиславовича, п о с т а н о в л я ю:

1. Утвердить схему расположения земельного участка на кадастровом плане территории, находящегося в кадастровом квартале 23:11:0000000, площадью 10892 кв.м, по адресу: Российская Федерация, Краснодарский край, Каневской район, Привольненское сельское поселение, станица Привольная, в границах кадастрового квартала 23:11:0000000, расположенного в территориальной зоне ИТ-1 (Зона объектов инженерно-транспортной инфраструктуры), категория земель - земли населенных пунктов (приложение).

2. Установить основной вид разрешенного использования земельного участка на кадастровом плане территории, находящегося в кадастровом квартале 23:11:0000000, площадью 10892 кв.м, по адресу: Российская Федерация, Краснодарский край, Каневской район, Привольненское сельское поселение, станица Привольная, в границах кадастрового квартала 23:11:0000000, в соответствии с кодом 12.0.1 «Улично-дорожная сеть» Правил землепользования и застройки Привольненского сельского поселения Каневского района (утверждены Решением Совета Привольненского сельского поселения Каневского района 28 марта 2019 года № 193, с изменениями от 27 мая 2021 года Решение Совета Привольненского сельского поселения Каневского района № 91, с изменениями от 29 сентября 2022 года Решение Совета Привольненского сельского поселения Каневского района № 153).

3. Администрация Привольненского сельского поселения Каневского района (Ерофеев Д.С.) вправе в установленном порядке без доверенности обратиться в территориальный отдел филиала публично-правовой компании «Роскадастр» по Краснодарскому краю (Филиал ППК «Роскадастр» по Краснодарскому краю) с заявлением об осуществлении государственного кадастрового учета земельного участка, указанного в пункте 1.

4. Отделу по связям со СМИ и общественностью администрации муниципального образования Каневской район (Игнатенко Т.А.) обеспечить размещение настоящего постановления на официальном сайте администрации муниципального образования Каневской район в информационно-телекоммуникационной сети «Интернет».


5. Направить настоящее постановление в Федеральную службу государственной регистрации, кадастра и картографии (Росреестр) в течение 5 (пяти) рабочих дней со дня его принятия.

6. Срок действия настоящего постановления составляет 2 (два) года.

7. Контроль за выполнением настоящего постановления оставляю за собой.

8. Постановление вступает в силу со дня его подписания.

Заместитель главы
муниципального образования
Каневской район



И.А.Луценко

Приложение

УТВЕРЖДЕНА

постановлением администрации

муниципального образования

Каневской район

от 10.03, 2023 № 302

Схема расположения земельного участка на кадастровом плане территории

Площадь земельного участка 10892 м² <small>(указывается проектная площадь образуемого земельного участка, вычисленная с использованием технологических и программных средств, в том числе размещенных на официальном сайте федерального органа исполнительной власти, уполномоченного Правительством Российской Федерации на осуществление государственного кадастрового учета, государственной регистрации прав, ведение Единого государственного реестра недвижимости и предоставление сведений, содержащихся в Едином государственном реестре недвижимости, в информационно-телекоммуникационной сети "Интернет" (далее - официальный сайт), с округлением до 1 квадратного метра. Указанное значение площади земельного участка может быть уточнено при проведении кадастровых работ не более чем на десять процентов)</small>		
Обозначение характерных точек границ	Координаты, м <small>(указываются в случае подготовки схемы расположения земельного участка с использованием технологических и программных средств, в том числе размещенных на официальном сайте. Значения координат, полученные с использованием указанных технологических и программных средств, указываются с округлением до 0,01 метра)</small>	
	X	Y
1	2	3
1	601508,57	1354120,42
2	601767,51	1354302,14
3	601843,96	1354355,79
4	601845,25	1354355,79
5	601871,37	1354374,32
6	601964,97	1354435,96
7	601959,20	1354444,31
8	601865,30	1354382,21
9	601838,93	1354363,76
10	601742,99	1354297,23
11	601602,17	1354197,30
12	601488,27	1354119,41
13	601363,74	1354035,12
14	601224,65	1353934,41
15	601116,86	1353855,65
16	601108,55	1353849,34
17	601114,34	1353841,17
18	601114,42	1353841,21
19	601222,79	1353918,81
20	601353,83	1354013,61
21	601453,07	1354081,48
22	601469,96	1354095,87
23	601472,96	1354096,93
24	601495,25	1354111,99
1	601508,57	1354120,42

Основной лист



Система координат: МСК-23, зона 1
Масштаб 1:5000

Условные обозначения:



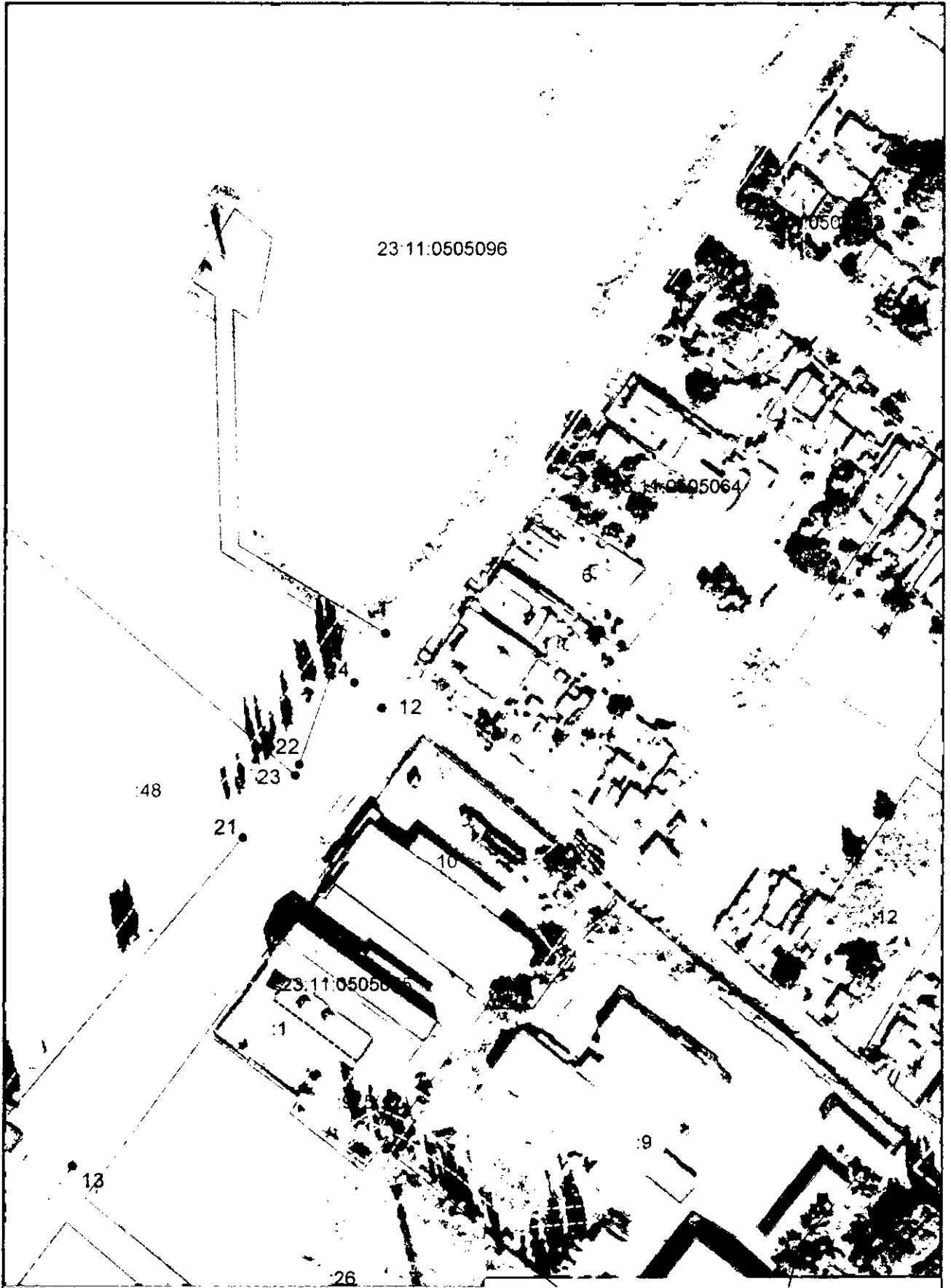
– область выносного листа,

23

– номер выносного листа.

Остальные обозначения приведены на отдельной странице в конце раздела.

Выносной лист №2



Система координат: МСК-23, зона 1
Масштаб 1:1500

Условные обозначения приведены на отдельной странице в конце раздела.






Выносной лист №3



Система координат: МСК-23, зона 1
Масштаб 1:1500

Условные обозначения приведены на отдельной странице в конце раздела.

Условные обозначения:

-  — граница образуемого земельного участка,
-  — граница учтенного земельного участка,
-  — граница кадастрового квартала,
-  — установленная граница зон с ОУИТ,
-  — характерная точка границы земельного участка.