



**АДМИНИСТРАЦИЯ МУНИЦИПАЛЬНОГО ОБРАЗОВАНИЯ
КАНЕВСКОЙ РАЙОН**

ПОСТАНОВЛЕНИЕ

от 05.03.2024

№ 350

ст-ца Каневская

Об утверждении схемы расположения земельного участка на кадастровом плане территории, расположенного по адресу: Российская Федерация, Краснодарский край, Каневской муниципальный район, Каневское сельское поселение, станица Каневская, в границах кадастрового квартала 23:11:0603137

В соответствии с пунктами 14, 15 статьи 11.10 Земельного кодекса Российской Федерации, пунктом 2 статьи 3.3 Федерального закона от 25 октября 2001 года № 137-ФЗ «О введении в действие Земельного кодекса Российской Федерации», постановлением администрации муниципального образования Каневской район от 25 октября 2019 года № 1872 «О должностных полномочиях заместителей главы муниципального образования Каневской район», на основании заявления генерального директора общества с ограниченной ответственностью «Статус» (далее – ООО «Статус») Гетьман Елены Сергеевны, действующей на основании муниципального контракта на оказание услуг для муниципальных нужд № 13 от 12 февраля 2024 года **п о с т а н о в л я ю:**

1. Утвердить схему расположения земельного участка на кадастровом плане территории, находящегося в кадастровом квартале 23:11:0603137, площадью 25 кв.м, по адресу: Российская Федерация, Краснодарский край, Каневской муниципальный район, Каневское сельское поселение, станица Каневская, в границах кадастрового квартала 23:11:0603137, расположенного в территориальной зоне ОД-1 (Центральная зона делового, общественного и коммерческого назначения), расположенного в зоне с особыми условиями использования территории: охранный зона воздушной линии электропередач ВЛ-10 кВ КН-2 от ПС 35/10 кВ "Каневская", с прилегающими ВЛ и ТП, категория земель - земли населенных пунктов (приложение).

2. Управление имущественных отношений администрации муниципального образования Каневской район (Астахов А.Г.) вправе в установленном порядке без доверенности обратиться в территориальный отдел филиала публично-правовой компании «Роскадастр» по Краснодарскому краю (Филиал ППК «Роскадастр» по Краснодарскому краю) с заявлением об осуществлении государственного кадастрового учета земельного участка, указанного в пункте 1.

3. Управление имущественных отношений администрации муниципального образования Каневской район (Астахов А.Г.) вправе в установленном порядке без доверенности обратиться в администрацию муниципального образования Каневской район с заявлением о получении разрешения на условно разрешенный вид использования (код 4.9 «Служебные гаражи») земельного участка, указанного в пункте 1.

4. Отделу по связям со СМИ и общественностью администрации муниципального образования Каневской район (Игнатенко Т.А.) обеспечить размещение настоящего постановления на официальном сайте администрации муниципального образования Каневской район в информационно-телекоммуникационной сети «Интернет».


5. Направить настоящее постановление в Федеральную службу государственной регистрации, кадастра и картографии (Росреестр) в течение 5 (пяти) рабочих дней со дня его принятия.

6. Срок действия настоящего постановления составляет 2 (два) года.

7. Контроль за выполнением настоящего постановления оставляю за собой.

8. Постановление вступает в силу со дня его подписания.

Заместитель главы
муниципального образования
Каневской район



И.А.Луценко

Приложение

УТВЕРЖДЕНА

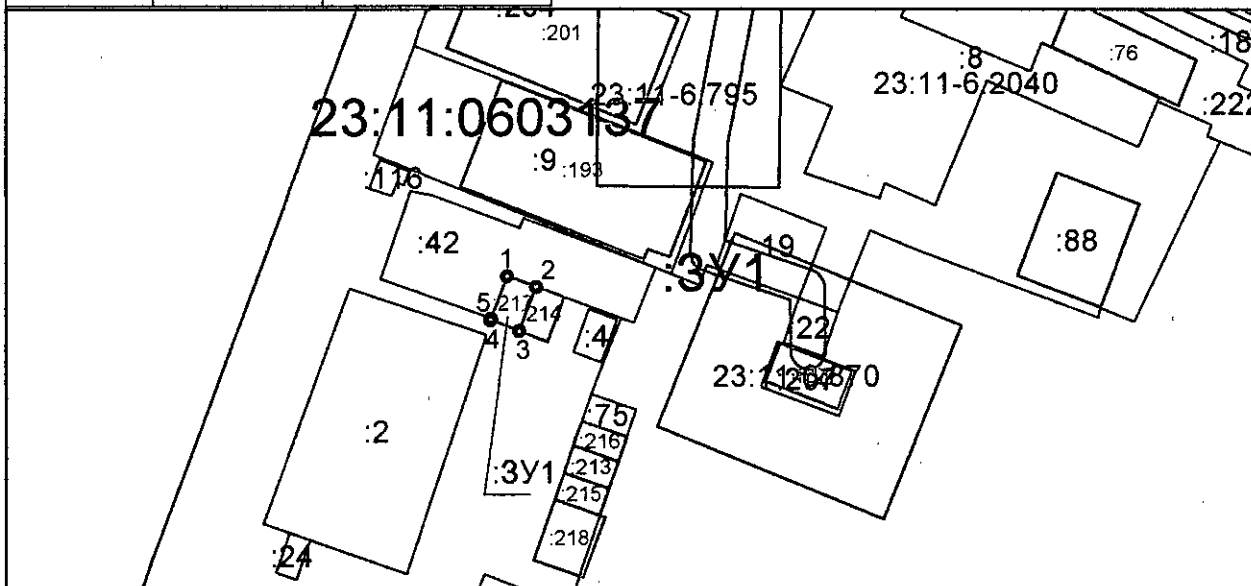
постановлением администрации
муниципального образования
Каневской район

от 05.03.2024 № 350

СХЕМА

расположения земельного участка на кадастровом плане территории

Обозначение земельного участка: 3У1		
площадь земельного участка - 25 кв.м.		
Список координат:		
NN точек	Координаты	
	X	Y
1	595089.98	1376435.49
2	595088.58	1376439.31
3	595082.76	1376437.08
4	595084.20	1376433.31
5	595084.47	1376433.41
1	595089.98	1376435.49




Масштаб 1:1000

Система координат - МСК 23

Условные обозначения

3У1 обозначение и граница образуемого земельного участка

•1 характерная точка границы земельного участка



обозначение и граница земельного участка, сведения о котором содержатся в ЕГРН

23:11:0603137 обозначение кадастрового квартала

— граница кадастрового квартала

— граница населенного пункта

— Объект капитального строительства

— Охранные зоны