



**АДМИНИСТРАЦИЯ МУНИЦИПАЛЬНОГО ОБРАЗОВАНИЯ  
КАНЕВСКОЙ РАЙОН  
ПОСТАНОВЛЕНИЕ**

от 22.08.2019

№ 214

ст-ца Каневская

**Об утверждении схемы расположения земельного участка на кадастровом плане территории, расположенного по адресу: Российская Федерация, Краснодарский край, Каневской район, Каневское сельское поселение, станция Каневская, улица Набережная, 1/6**

В соответствии с пунктами 14, 15 статьи 11.10, пунктами 1, 2 статьи 11.4 Земельного кодекса Российской Федерации, пунктом 2 статьи 3.3 Федерального закона от 25 октября 2001 года № 137-ФЗ «О введении в действие Земельного кодекса Российской Федерации», подпунктом 3 пункта 1 статьи 15 Федерального закона от 6 октября 2003 года № 131-ФЗ «Об общих принципах организации местного самоуправления в Российской Федерации», постановлением администрации муниципального образования Каневской район от 25 октября 2019 года № 1872 «О должностных полномочиях заместителей главы муниципального образования Каневской район» на основании заявления конкурсного управляющего общества с ограниченной ответственностью «КА-СТРОЙ» (далее – ООО «КА-СТРОЙ») Смирнова Евгения Владимировича, постановляю:

1. Утвердить схему расположения земельных участков на кадастровом плане территории, образуемых в результате раздела земельного участка с кадастровым номером 23:11:0603281:233, общей площадью - 2410 кв.м, земельного участка по адресу: Российская Федерация, Краснодарский край, Каневской район, Каневское сельское поселение, станция Каневская, улица Набережная, 1/6, расположенного в территориальной зоне Ж-2 (Зона застройки малоэтажными жилыми домами), категория земель – земли населенных пунктов (приложение).

1.1. В результате раздела образуются земельные участки:

ЗУ1 площадью 859 кв.м, по адресу: Российская Федерация, Краснодарский край, Каневской район, Каневское сельское поселение, станция Каневская, улица Набережная, 1/6, расположенный в территориальной зоне Ж-2 (Зона застройки малоэтажными жилыми домами), категория земель – земли населенных пунктов;

ЗУ2 площадью 1551 кв.м, по адресу: Российская Федерация, Краснодарский край, Каневской район, Каневское сельское поселение, станция Каневская, улица Набережная, 1/6, расположенный в территориальной зоне Ж-2 (Зона застройки малоэтажными жилыми домами), категория земель – земли населенных пунктов.

2. Установить вид разрешенного использования образуемым земельным участкам, в соответствии с видом разрешенного использования исходного земельного участка с кадастровым номером 23:11:0603281:233:

ЗУ1, площадью 859 кв.м, по адресу: Российская Федерация, Краснодарский край, Каневской район, Каневское сельское поселение, станица Каневская, улица Набережная, 1/6 – «многоквартирные жилые дома со встроенными объектами обслуживающего и коммерческого назначения, не требующие санитарно-защитной зоны»;

ЗУ2, площадью 1551 кв.м, по адресу: Российская Федерация, Краснодарский край, Каневской район, Каневское сельское поселение, станица Каневская, улица Набережная, 1/6, – «многоквартирные жилые дома со встроенными объектами обслуживающего и коммерческого назначения, не требующие санитарно-защитной зоны».

3. Конкурсный управляющий ООО «КА-СТРОЙ» Смирнов Евгений Владимирович вправе в установленном порядке без доверенности обратиться в территориальный отдел филиала публично-правовой компании «Роскадастр» по Краснодарскому краю (Филиал ППК «Роскадастр» по Краснодарскому краю) с заявлением об осуществлении государственного кадастрового учета земельного участка, указанного в пункте 1.

4. Отделу по связям со СМИ и общественностью администрации муниципального образования Каневской район (Игнатенко Т.А.) обеспечить размещение настоящего постановления на официальном сайте администрации муниципального образования Каневской район в информационно-телекоммуникационной сети «Интернет».


5. Направить настоящее постановление в Федеральную службу государственной регистрации, кадастра и картографии (Росреестр) в течение 5 (пяти) рабочих дней со дня его принятия.

6. Срок действия настоящего постановления составляет 2 (два) года.

7. Контроль за выполнением настоящего постановления оставляю за собой.

8. Постановление вступает в силу со дня его подписания.

Заместитель главы  
муниципального образования  
Каневской район



И.А.Луценко

Приложение

УТВЕРЖДЕНА

постановлением администрации

муниципального образования

Каневской район

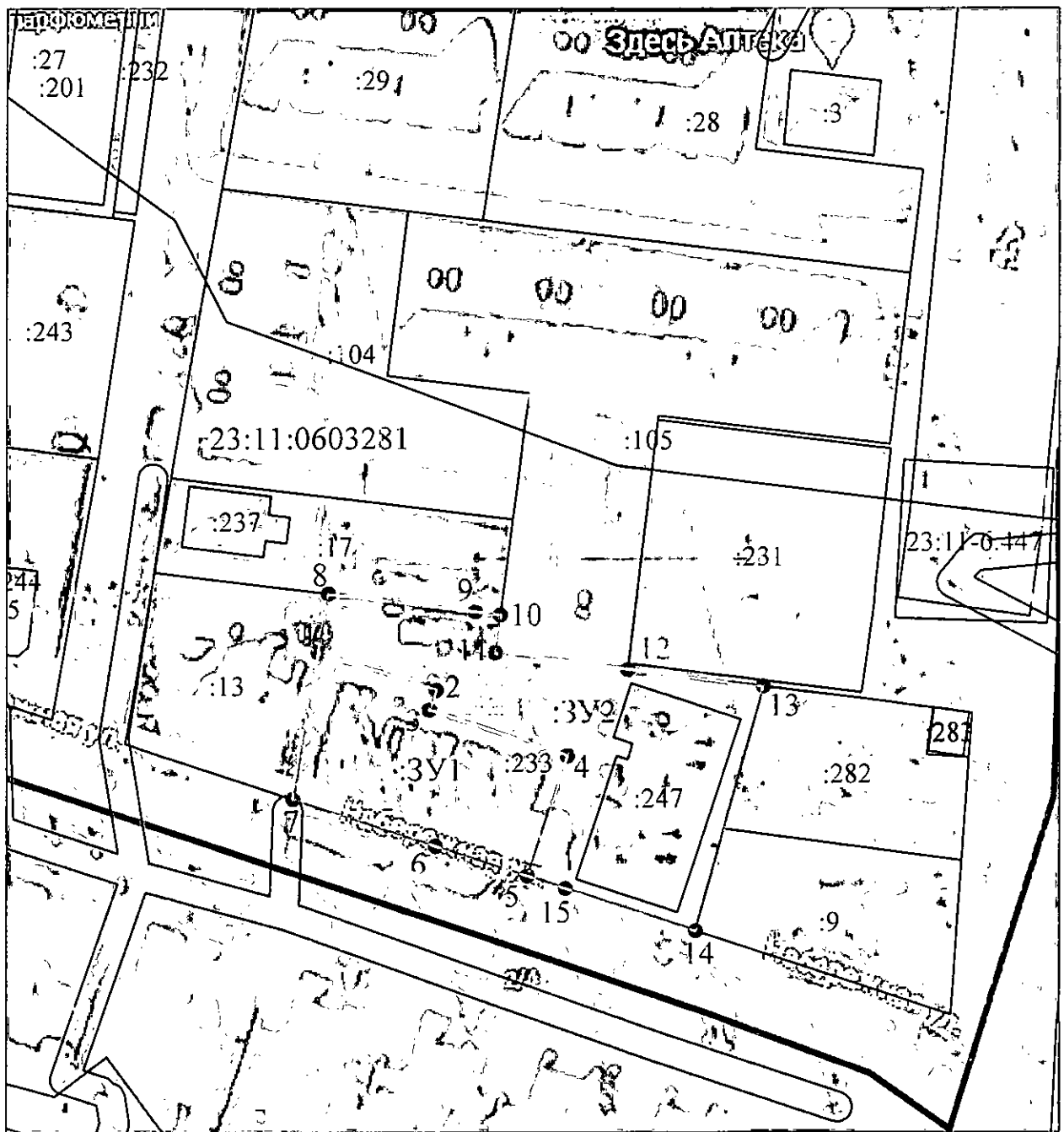
от «02» 02 2013 № 214

Схема расположения земельного участка на кадастровом плане территории

Условный номер земельного участка: :ЗУ1		
Площадь земельного участка: 859 кв.м.		
Обозначение характерных точек границ	Координаты, м	
	X	Y
1	594 176,74	1 379 014,18
2	594 170,88	1 379 032,65
3	594 167,77	1 379 031,55
4	594 160,58	1 379 053,25
5	594 141,82	1 379 047,03
6	594 146,54	1 379 032,52
7	594 153,87	1 379 010,26




Условный номер земельного участка: :ЗУ2		
Площадь земельного участка: 1551 кв.м.		
Обозначение характерных точек границ	Координаты, м	
	X	Y
8	594 185,97	1 379 015,76
9	594 183,10	1 379 038,78
10	594 182,61	1 379 042,75
11	594 176,69	1 379 041,97
12	594 174,10	1 379 062,81
13	594 171,46	1 379 084,01
14	594 133,16	1 379 073,43
15	594 139,88	1 379 052,99
5	594 141,82	1 379 047,03
4	594 160,58	1 379 053,25
3	594 167,77	1 379 031,55
2	594 170,88	1 379 032,65
1	594 176,74	1 379 014,18

Система координат: МСК 23. зона 1



М 1:1000

УСЛОВНЫЕ ОБОЗНАЧЕНИЯ:

-  Кадастровые кварталы
-  Земельные участки
-  ОКС