



**АДМИНИСТРАЦИЯ МУНИЦИПАЛЬНОГО ОБРАЗОВАНИЯ
КАНЕВСКОЙ РАЙОН**

ПОСТАНОВЛЕНИЕ

от 30.05.2023

№ 493

ст-ца Каневская

О предварительном согласовании публичному акционерному обществу «Ростелеком» предоставления земельного участка, площадью 14 кв.м, расположенного по адресу: Российская Федерация, Краснодарский край, Каневской район, Придорожное сельское поселение, хутор Партизанский, в границах кадастрового квартала 23:11:0803005

В соответствии с пунктами 14, 15 статьи 11.10, подпунктом 4 пункта 2 статьи 39.6, пунктами 9, 11, 14, 15 статьи 39.15 Земельного кодекса Российской Федерации, пунктом 2 статьи 3.3 Федерального закона от 25 октября 2001 года № 137-ФЗ «О введении в действие Земельного кодекса Российской Федерации», постановлением администрации муниципального образования Каневской район от 25 октября 2019 года № 1872 «О должностных полномочиях заместителей главы муниципального образования Каневской район» на основании заявления представителя публичного акционерного общества «Ростелеком» (далее - ПАО «Ростелеком») Клюппа Анны Сергеевны, действующей по доверенности 23 АВ 3792525 от 8 февраля 2023 года, п о с т а н о в л я ю:

1. Предварительно согласовать ПАО «Ростелеком», место нахождения: 191167, город Санкт-Петербург, набережная Синопская, д. 14 литера А, ИНН 7707049388 ОГРН 1027700198767, предоставление земельного участка, площадью 14 кв.м, расположенного по адресу: Российская Федерация, Краснодарский край, Каневской район, Придорожное сельское поселение, хутор Партизанский, в границах кадастрового квартала 23:11:0803005.

2. Утвердить схему расположения земельного участка на кадастровом плане территории, находящегося в кадастровом квартале 23:11:0803005, площадью 14 кв.м, по адресу: Российская Федерация, Краснодарский край, Каневской район, Придорожное сельское поселение, хутор Партизанский, в границах кадастрового квартала 23:11:0803005, расположенного в территориальной зоне Р-1 (Зона озеленения общего пользования), категория земель - земли населенных пунктов (приложение).

3. ПАО «Ростелеком», в соответствии со схемой расположения земельного участка на кадастровом плане территории, обеспечить проведение работ по образованию земельного участка, указанного в пункте 1.

4. Клюппа Анна Сергеевна вправе в установленном порядке по доверенности 23 АВ 3792525 от 8 февраля 2023 года обратиться в

территориальный отдел филиала публично-правовой компании «Роскадастр» по Краснодарскому краю (Филиал ППК «Роскадастр» по Краснодарскому краю), с заявлением об осуществлении государственного кадастрового учета земельного участка, указанного в пункте 1.

5. Клюппа Анна Сергеевна вправе в установленном порядке по доверенности 23 АВ 3792525 от 8 февраля 2023 года обратиться в администрацию муниципального образования Каневской район с заявлением о получении разрешения на условно разрешенный вид использования земельного участка, указанного в пункте 1.

6. Отделу по связям со СМИ и общественностью администрации муниципального образования Каневской район (Игнатенко Т.А.) обеспечить размещение настоящего постановления на официальном сайте администрации муниципального образования Каневской район в информационно-телекоммуникационной сети «Интернет».

7. Направить настоящее постановление в Федеральную службу государственной регистрации, кадастра и картографии (Росреестр) в течение 5 (пяти) рабочих дней со дня его принятия.

8. Срок действия настоящего постановления составляет 2 (два) года.

9. Контроль за выполнением настоящего постановления оставляю за собой.

10. Постановление вступает в силу со дня его подписания.

Заместитель главы
муниципального образования
Каневской район



И.А.Луценко

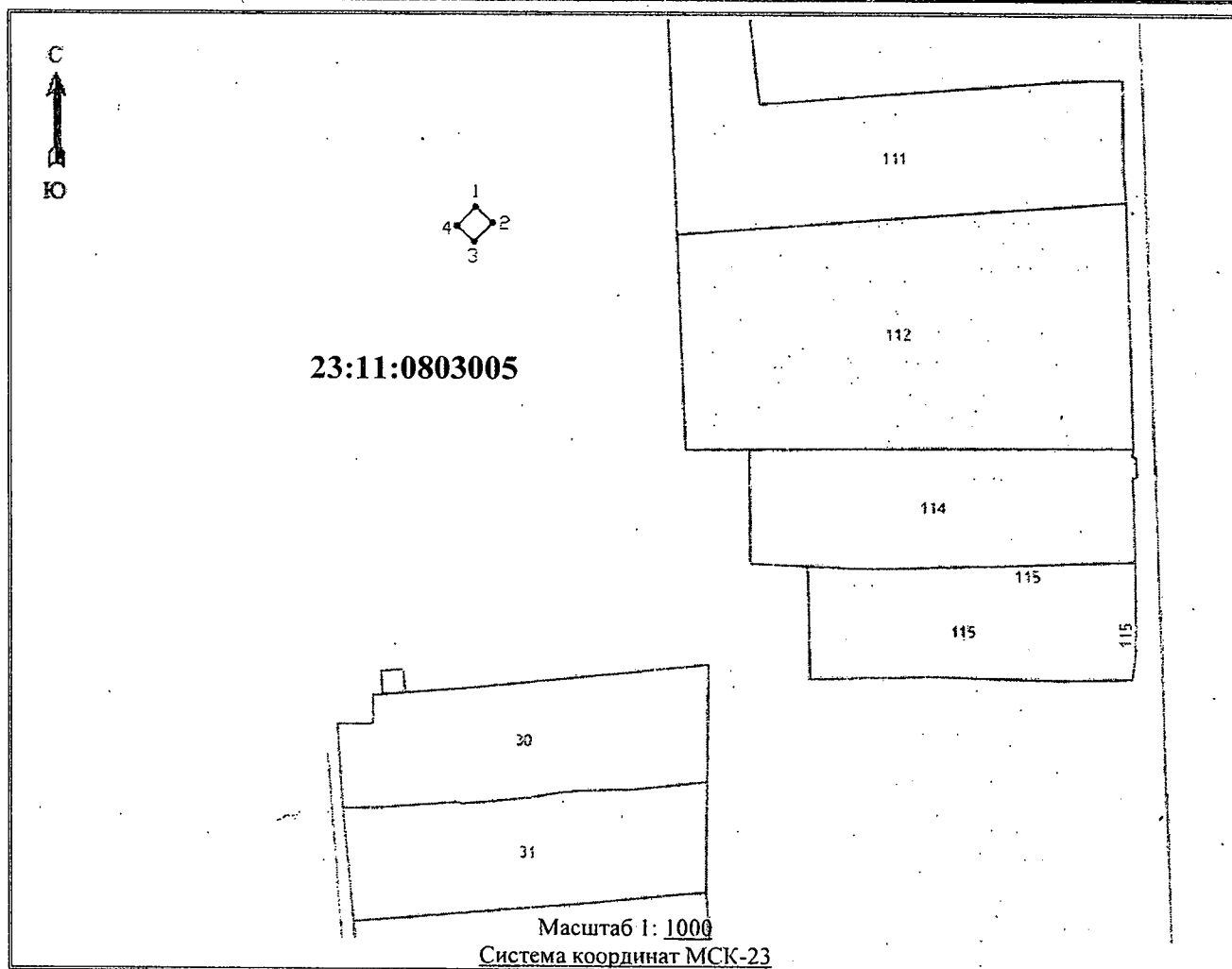
Приложение

УТВЕРЖДЕНА
постановлением администрации
муниципального образования
Каневской район







от 30.05.2023 № 478

Схема расположения земельного участка или земельных участков
на кадастровом плане территории

| Условный номер земельного участка – | | |
|--|---------------|------------|
| Площадь земельного участка 14 м ² | | |
| Обозначение характерных точек границ | Координаты, м | |
| | X | Y |
| 1 | 2 | 3 |
| 1. | 578167.42 | 1381754.23 |
| 2. | 578165.00 | 1381756.78 |
| 3. | 578162.15 | 1381754.01 |
| 4. | 578164.51 | 1381751.41 |



Условные обозначения:

| № п/п | Название условного знака | Изображение | Описание изображения |
|-------|---|---|---|
| 1 | 2 | 3 | 4 |
| 1 | <p>Характерная точка границы:</p> <p>а) характерная точка границы земельного участка, сведения ЕГРН о которой не соответствуют требованиям, установленным в соответствии с частью 13 статьи 22 Федерального закона от 13 июля 2015 г. № 218-ФЗ «О государственной регистрации недвижимости»</p> <p>б) характерная точка границы земельного участка, сведения ЕГРН о которой соответствуют требованиям, установленным в соответствии с частью 13 статьи 22 Федерального закона от 13 июля 2015 г. № 218-ФЗ «О государственной регистрации недвижимости»</p> <p>в) характерная точка границы земельного участка, сведения о которой отсутствуют в ЕГРН, местоположение которой определено при кадастровых работах (новая характерная точка)</p> |    | <p>окружность диаметром 1,5 мм</p> <p>круг черного цвета диаметром 1,5 мм</p> <p>круг красного цвета диаметром 1,5 мм</p> |
| 2 | <p>Часть границы:</p> <p>а) часть границы, сведения ЕГРН о которой позволяют однозначно определить ее положение на местности</p> <p>б) часть границы, местоположение которой определено при выполнении кадастровых работ</p> <p>в) часть границы, сведения ЕГРН о которой не позволяют однозначно определить ее положение на местности</p> |    | <p>сплошная линия черного цвета толщиной 0,2 мм</p> <p>сплошная линия красного цвета толщиной 0,2 мм (допускается линия черного цвета, выделенная маркером красного цвета шириной до 3 мм)</p> <p>пунктирная линия черного цвета толщиной 0,2 мм, длиной штриха 2 мм и интервалом между штрихами 1 мм</p> |