



**АДМИНИСТРАЦИЯ МУНИЦИПАЛЬНОГО ОБРАЗОВАНИЯ
КАНЕВСКОЙ РАЙОН**

ПОСТАНОВЛЕНИЕ

от 30.05.2023

№ 772

ст-ца Каневская

О предварительном согласовании публичному акционерному обществу «Ростелеком» предоставления земельного участка, площадью 36 кв.м, расположенного по адресу: Российская Федерация, Краснодарский край, Каневской район, Каневское сельское поселение, хутор Орджоникидзе, в границах кадастрового квартала 23:11:0601002

В соответствии с пунктами 14, 15 статьи 11.10, подпунктом 4 пункта 2 статьи 39.6, пунктами 9, 11, 14, 15 статьи 39.15 Земельного кодекса Российской Федерации, пунктом 2 статьи 3.3 Федерального закона от 25 октября 2001 года № 137-ФЗ «О введении в действие Земельного кодекса Российской Федерации», постановлением администрации муниципального образования Каневской район от 25 октября 2019 года № 1872 «О должностных полномочиях заместителей главы муниципального образования Каневской район» на основании заявления представителя публичного акционерного общества «Ростелеком» (далее - ПАО «Ростелеком») Клюппа Анны Сергеевны, действующей по доверенности 23 АВ 3792525 от 8 февраля 2023 года, **п о с т а н о в л я ю:**

1. Предварительно согласовать ПАО «Ростелеком», место нахождения: 191167, город Санкт-Петербург, набережная Синопская, д. 14 литера А, ИНН 7707049388 ОГРН 1027700198767, предоставление земельного участка, площадью 36 кв.м, расположенного по адресу: Российская Федерация, Краснодарский край, Каневской район, Каневское сельское поселение, хутор Орджоникидзе, в границах кадастрового квартала 23:11:0601002.

2. Утвердить схему расположения земельного участка на кадастровом плане территории, находящегося в кадастровом квартале 23:11:0601002, площадью 36 кв.м, по адресу: Российская Федерация, Краснодарский край, Каневской район, Каневское сельское поселение, хутор Орджоникидзе, в границах кадастрового квартала 23:11:0601002, расположенного в территориальной зоне Ж-1б (Зона застройки индивидуальными жилыми домами с содержанием домашнего скота и птицы), категория земель - земли населенных пунктов (приложение).

3. ПАО «Ростелеком», в соответствии со схемой расположения земельного участка на кадастровом плане территории, обеспечить проведение работ по образованию земельного участка, указанного в пункте 1.

4. Клюппа Анна Сергеевна вправе в установленном порядке по доверенности 23 АВ 3792525 от 8 февраля 2023 года обратиться в территориальный отдел филиала публично-правовой компании «Роскадастр» по Краснодарскому краю (Филиал ППК «Роскадастр» по Краснодарскому краю) с заявлением об осуществлении государственного кадастрового учета земельного участка, указанного в пункте 1.

5. Клюппа Анна Сергеевна вправе в установленном порядке по доверенности 23 АВ 3792525 от 8 февраля 2023 года обратиться в администрацию муниципального образования Каневской район с заявлением о получении разрешения на условно разрешенный вид использования земельного участка, указанного в пункте 1.

6. Отделу по связям со СМИ и общественностью администрации муниципального образования Каневской район (Игнатенко Т.А.) обеспечить размещение настоящего постановления на официальном сайте администрации муниципального образования Каневской район в информационно-телекоммуникационной сети «Интернет».


7. Направить настоящее постановление в Федеральную службу государственной регистрации, кадастра и картографии (Росреестр) в течение 5 (пяти) рабочих дней со дня его принятия.

8. Срок действия настоящего постановления составляет 2 (два) года.

9. Контроль за выполнением настоящего постановления оставляю за собой.

10. Постановление вступает в силу со дня его подписания.

Заместитель главы
муниципального образования
Каневской район



И.А.Луценко

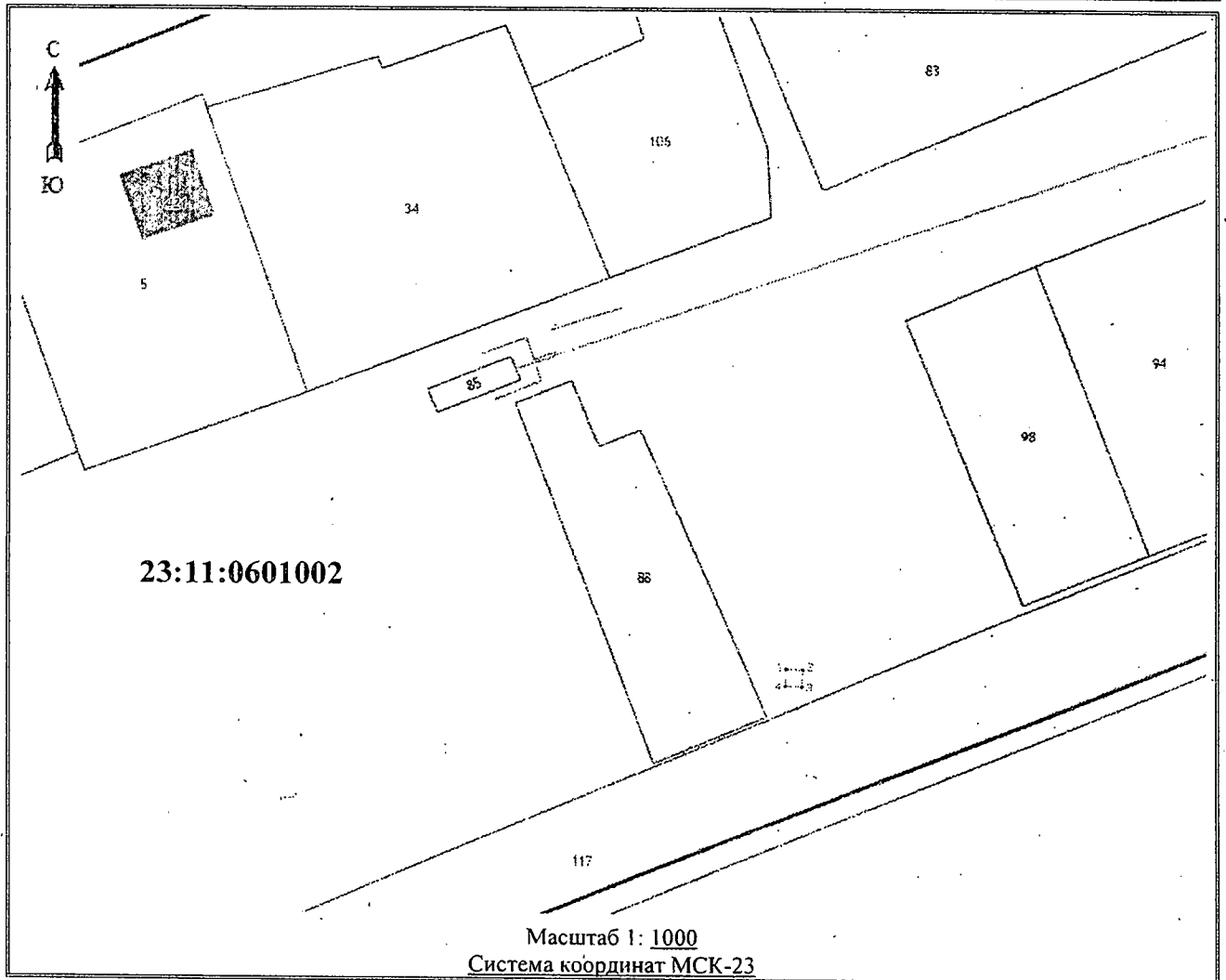
Приложение

УТВЕРЖДЕНА
постановлением администрации
муниципального образования
Каневской район







от 30.05.2023 № 772

Схема расположения земельного участка или земельных участков
на кадастровом плане территории

Условный номер земельного участка –		
Площадь земельного участка <u>36 м²</u>		
Обозначение характерных точек границ	Координаты, м	
	X	Y
1	2	3
1.	599406.38	1361749.55
2.	599408.97	1361754.97
3.	599403.55	1361757.55
4.	599400.97	1361752.13



Условные обозначения:

№ п/п	Название условного знака	Изображение	Описание изображения
1	2	3	4
1.	Характерная точка границы: а) характерная точка границы земельного участка, сведения ЕГРН о которой не соответствуют требованиям, установленным в соответствии с частью 13 статьи 22 Федерального закона от 13 июля 2015 г. № 218-ФЗ «О государственной регистрации недвижимости» б) характерная точка границы земельного участка, сведения ЕГРН о которой соответствуют требованиям, установленным в соответствии с частью 13 статьи 22 Федерального закона от 13 июля 2015 г. № 218-ФЗ «О государственной регистрации недвижимости» в) характерная точка границы земельного участка, сведения о которой отсутствуют в ЕГРН, местоположение которой определено при кадастровых работах (новая характерная точка)	  	окружность диаметром 1,5 мм круг черного цвета диаметром 1,5 мм круг красного цвета диаметром 1,5 мм
2	Часть границы: а) часть границы, сведения ЕГРН о которой позволяют однозначно определить ее положение на местности б) часть границы, местоположение которой определено при выполнении кадастровых работ в) часть границы, сведения ЕГРН о которой не позволяют однозначно определить ее положение на местности	  	сплошная линия черного цвета толщиной 0,2 мм сплошная линия красного цвета толщиной 0,2 мм (допускается линия черного цвета, выделенная маркером красного цвета шириной до 3 мм) пунктирная линия черного цвета толщиной 0,2 мм, длиной штриха 2 мм и интервалом между штрихами 1 мм