



**АДМИНИСТРАЦИЯ МУНИЦИПАЛЬНОГО ОБРАЗОВАНИЯ  
КАНЕВСКОЙ РАЙОН**

**ПОСТАНОВЛЕНИЕ**

от 09.02.2024

№ 193

ст-ца Каневская

**О внесении изменений в постановление администрации муниципального образования Каневской район от 24 января 2024 года № 73 «О предварительном согласовании Корж Любовь Николаевне предоставления земельного участка, площадью 17896 кв.м, расположенного по адресу: Российская Федерация, Краснодарский край, Каневской район, сельское поселение Каневское, хутор Средние Челбасы, в границах кадастрового квартала 23:11:0605001»**

В связи с допущенной технической ошибкой, на основании постановления администрации муниципального образования Каневской район от 25 октября 2019 года № 1872 «О должностных полномочиях заместителей главы муниципального образования Каневской район» п о с т а н о в л я ю:

1. Внести в постановление администрации муниципального образования Каневской район от 24 января 2024 года № 73 «О предварительном согласовании Корж Любовь Николаевне предоставления земельного участка, площадью 17896 кв.м, расположенного по адресу: Российская Федерация, Краснодарский край, Каневской район, сельское поселение Каневское, хутор Средние Челбасы, в границах кадастрового квартала 23:11:0605001» следующие изменения:

- 1) по тексту цифры «17896 кв.м» заменить цифрами «9949 кв.м»;
- 2) приложение изложить в новой редакции (прилагается).

2. Отделу по связям со СМИ и общественностью администрации муниципального образования Каневской район (Игнатенко Т.А.) обеспечить размещение настоящего постановления на официальном сайте администрации муниципального образования Каневской район в информационно-телекоммуникационной сети «Интернет».

3. Постановление вступает в силу со дня его подписания.

Заместитель главы  
муниципального образования  
Каневской район

И.А.Луценко

Приложение  
к постановлению администрации  
муниципального образования  
Каневской район  
от 08.02.2024 № 193

«Приложение

УТВЕРЖДЕНА  
постановлением администрации  
муниципального образования  
Каневской район  
от 24.01.2024 № 73  
(в редакции постановления  
администрации  
муниципального образования  
Каневской район  
от 08.02.2024 № 193 )




**Схема расположения земельного участка на кадастровом плане территории**

Условный номер земельного участка: :ЗУ1		
Площадь земельного участка: 9949 кв.м.		
Обозначение характерных точек границ	Координаты, м	
	X	Y
1	591 951,35	1 393 233,80
2	591 957,10	1 393 294,29
3	591 791,88	1 393 298,91
4	591 791,18	1 393 237,26

Система координат: МСК 23, зона 1



УСЛОВНЫЕ ОБОЗНАЧЕНИЯ:

-  Кадастровые кварталы
-  Земельные участки
-  ОКС

М 1:2000