



**АДМИНИСТРАЦИЯ МУНИЦИПАЛЬНОГО ОБРАЗОВАНИЯ
КАНЕВСКОЙ РАЙОН
ПОСТАНОВЛЕНИЕ**

от 13.12.2021

№ 2004

ст-ца Каневская

О предварительном согласовании администрации Кубанскостепного сельского поселения Каневского района предоставления земельного участка, площадью 696 кв.м, расположенного по адресу: Российская Федерация, Краснодарский край, Каневской район, Кубанскостепное сельское поселение, поселок Степной, улица Шоссейная, 2 В

В соответствии со статьями 10.11, 39.9, 39.15 Земельного кодекса Российской Федерации, Федеральным законом от 25 октября 2001 года № 137-ФЗ «О введении в действие Земельного кодекса Российской Федерации», Федеральным законом от 6 октября 2003 года № 131-ФЗ «Об общих принципах организации местного самоуправления в Российской Федерации», постановлением администрации муниципального образования Каневской район от 25 октября 2019 года № 1872 «О должностных полномочиях заместителей главы муниципального образования Каневской район», на основании заявления администрации Кубанскостепного сельского поселения Каневского района, п о с т а н о в л я ю:

1. Предварительно согласовать администрации Кубанскостепного сельского поселения Каневского района, предоставление земельного участка, площадью 696 кв.м, по адресу: Российская Федерация, Краснодарский край, Каневской район, Кубанскостепное сельское поселение, поселок Степной, улица Шоссейная, 2 В.

2. Утвердить схему расположения земельного участка на кадастровом плане территории, находящегося в кадастровом квартале 23:11:0902003, площадью 696 кв.м, по адресу: Российская Федерация, Краснодарский край, Каневской район, Кубанскостепное сельское поселение, поселок Степной, улица Шоссейная, 2 В, расположенного в территориальной зоне ОД-1 (Зона делового, общественного и коммерческого назначения), категория земель - земли населённых пунктов (приложение).

3. Установить основной вид разрешенного использования земельного участка на кадастровом плане территории, находящегося в кадастровом квартале 23:11:0902003, площадью 696 кв.м, по адресу: Российская Федерация, Краснодарский край, Каневской район, Кубанскостепное сельское поселение, поселок Степной, улица Шоссейная, 2 В, в соответствии с кодом 12.0 «Земельные участки (территории) общего пользования» Правил землепользования и застройки Кубанскостепного сельского поселения Каневского района (утверждены Решением Совета Кубанскостепного сельского

поселения Каневского района 12 сентября 2014 года № 194, с изменениями от 30 ноября 2016 года Решение Совета Кубанскостепного сельского поселения Каневского района № 77, от 10 ноября 2017 года Решение Совета Кубанскостепного сельского поселения Каневского района № 119, от 29 апреля 2019 года Решение Совета Кубанскостепного сельского поселения Каневского района № 169, от 18 октября 2019 года Решение Совета Кубанскостепного сельского поселения Каневского района № 7, от 26 февраля 2021 года Решение Совета Кубанскостепного сельского поселения Каневского района № 72).

4. Администрации Кубанскостепного сельского поселения Каневского района, в соответствии со схемой расположения земельного участка на кадастровом плане территории, обеспечить проведение работ по образованию земельного участка, указанного в пункте 1.

5. Администрация Кубанскостепного сельского поселения Каневского района вправе в установленном порядке без доверенности обратиться в территориальный отдел филиала федерального государственного бюджетного учреждения «Федеральная кадастровая палата Федеральной службы государственной регистрации, кадастра и картографии» по Краснодарскому краю (ФГБУ «ФКП Росреестра» по Краснодарскому краю) с заявлением об осуществлении государственного кадастрового учета земельного участка, указанного в пункте 1.

6. Отделу по связям со СМИ и общественностью администрации муниципального образования Каневской район (Игнатенко) разместить настоящее постановление на официальном сайте муниципального образования Каневской район в информационно-телекоммуникационной сети «Интернет».


7. Направить настоящее постановление в Федеральную службу государственной регистрации, кадастра и картографии (Росреестр) в течение 5 рабочих дней со дня его принятия.

8. Срок действия настоящего постановления составляет 2 года.

9. Контроль за выполнением настоящего постановления оставляю за собой.

10. Постановление вступает в силу со дня его подписания.

Заместитель главы
муниципального образования
Каневской район



М.В. Фоменко

ПРИЛОЖЕНИЕ

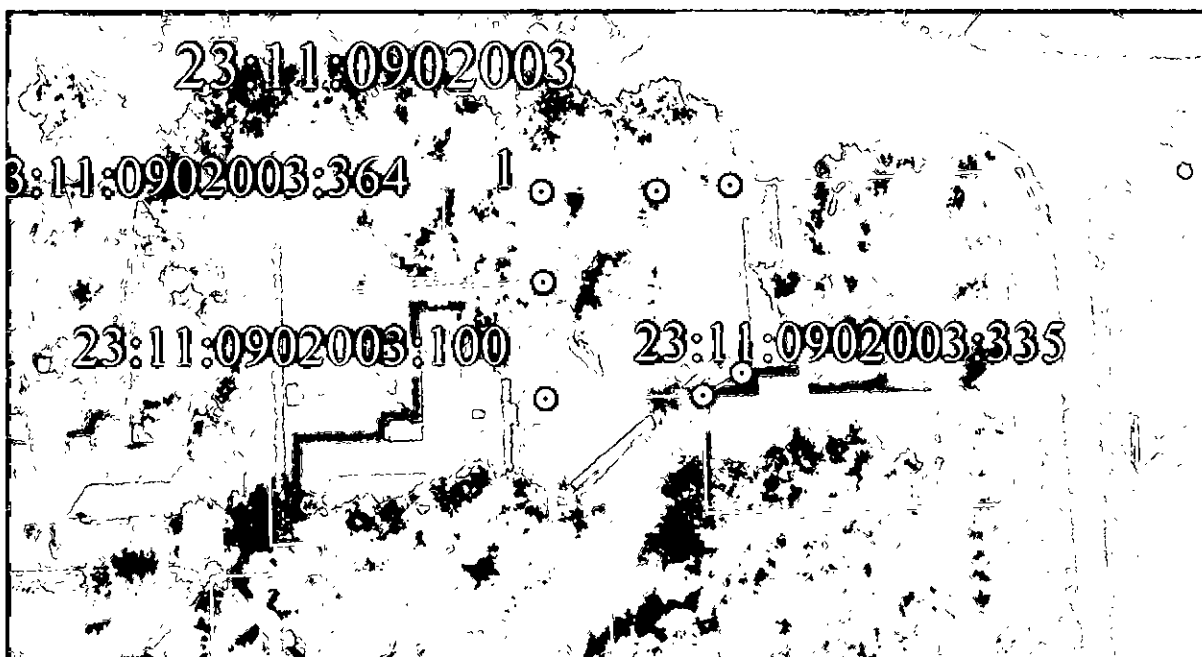
УТВЕРЖДЕНА

постановлением администрации
Муниципального образования
Каневской район

от "13" 12 2021 г. № 2024


СХЕМА

расположения земельного участка на кадастровом плане территории.



Масштаб 1:1000

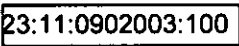
Условные обозначения

 обозначение и граница образуемого земельного участка

•1 характерная точка границы земельного участка

23:11:0902003 обозначение кадастрового квартала

— граница кадастрового квартала

 обозначение и граница земельного участка сведения о котором содержатся в ЕГРН

Обозначение земельного участка		
площадь земельного участка - 696 кв.м.		
Список координат:		
NN точек	Координаты	
	X	Y
1	579437.57	1391379.63
2	579437.64	1391395.00
3	579438.43	1391404.79
4	579413.64	1391406.38
5	579410.70	1391401.21
6	579410.05	1391380.36
7	579425.63	1391379.88
1	579437.57	1391379.63

Система координат - МСК 23, зона-1