



**АДМИНИСТРАЦИЯ МУНИЦИПАЛЬНОГО ОБРАЗОВАНИЯ
КАНЕВСКОЙ РАЙОН
ПОСТАНОВЛЕНИЕ**

от В. С. Довд

№ 1314

ст-ца Каневская

Об утверждении схемы расположения земельного участка на кадастровом плане территории, расположенного по адресу: Российская Федерация, Краснодарский край, Каневской район, Челбасское сельское поселение, станция Челбасская, улица Гагарина, 12 А

В соответствии со статьей 11.10 Земельного кодекса Российской Федерации, Федеральным законом от 25 октября 2001 года № 137-ФЗ «О введении в действие Земельного кодекса Российской Федерации», Федеральным законом от 6 октября 2003 года № 131-ФЗ «Об общих принципах организации местного самоуправления в Российской Федерации», постановлением администрации муниципального образования Каневской район от 25 октября 2019 года № 1872 «О должностных полномочиях заместителей главы муниципального образования Каневской район», на основании заявления директора общества с ограниченной ответственностью «ГЕО-Гарант» Тыщенко Игоря Викторовича, действующего на основании муниципального контракта на оказание услуг для муниципальных нужд № 22 от 20 мая 2022 года, **п о с т а н о в л я ю:**

1. Утвердить схему расположения земельного участка на кадастровом плане территории, находящегося в кадастровом квартале 23:11:0701127, площадью 1800 кв.м, по адресу: Российская Федерация, Краснодарский край, Каневской район, Челбасское сельское поселение, станция Челбасская, улица Гагарина, 12 А, расположенного в территориальной зоне Ж-1 (Зона застройки индивидуальными жилыми домами), категория земель - земли населенных пунктов (приложение).

2. Установить основной вид разрешенного использования земельного участка на кадастровом плане территории, находящегося в кадастровом квартале 23:11:0701127, площадью 1800 кв.м, по адресу: Российская Федерация, Краснодарский край, Каневской район, Челбасское сельское поселение, станция Челбасская, улица Гагарина, 12 А, в соответствии с кодом 2.1 «Для индивидуального жилищного строительства» Правил землепользования и застройки Челбасского сельского поселения Каневского района (утверждены Решением Совета Челбасского сельского поселения Каневского района 25 апреля 2014 года № 248, с изменениями от 25 сентября 2015 года Решение Совета Челбасского сельского поселения Каневского района № 53, с изменениями от 30 ноября 2016 года Решение Совета Челбасского сельского поселения Каневского района № 112, с изменениями от 3 ноября 2017 года

Решение Совета Челбасского сельского поселения Каневского района № 171, с изменениями от 28 июня 2018 года Решение Совета Челбасского сельского поселения Каневского района № 200, с изменениями от 22 июня 2020 года Решение Совета Челбасского сельского поселения Каневского района № 47, с изменениями от 23 марта 2021 года Решение Совета Челбасского сельского поселения Каневского района № 91, с изменениями от 23 июля 2021 года Решение Совета Челбасского сельского поселения Каневского района № 106).

3. Управление имущественных отношений администрации муниципального образования Каневской район (Копылова) вправе в установленном порядке без доверенности обратиться в территориальный отдел филиала федерального государственного бюджетного учреждения «Федеральная кадастровая палата Федеральной службы государственной регистрации, кадастра и картографии» по Краснодарскому краю (ФГБУ «ФКП Росреестра» по Краснодарскому краю) с заявлением об осуществлении государственного кадастрового учета земельного участка, указанного в пункте 1.

4. Отделу по связям со СМИ и общественностью администрации муниципального образования Каневской район (Игнатенко) разместить настоящее постановление на официальном сайте муниципального образования Каневской район в информационно-телекоммуникационной сети «Интернет».


5. Направить настоящее постановление в Федеральную службу государственной регистрации, кадастра и картографии (Росреестр) в течение 5 рабочих дней со дня его принятия.

6. Срок действия настоящего постановления составляет 2 года.

7. Контроль за выполнением настоящего постановления оставляю за собой.

8. Постановление вступает в силу со дня его подписания.

Заместитель главы
муниципального образования
Каневской район



И.А.Луценко

ПРИЛОЖЕНИЕ

УТВЕРЖДЕНА


постановлением администрации
муниципального образования

Каневской район

от 16.08.2022 № 134





**Схема расположения земельного участка на кадастровом плане
территории**

Площадь земельного участка 1800 м ²		
Обозначение характерных точек границ	Координаты, м	
	X	Y
1	2	3
1	583122,64	1406526,86
2	583119,66	1406616,81
3	583099,66	1406616,61
4	583102,64	1406526,66
1	583122,64	1406526,86



Система координат: МСК 23, зона 1
Масштаб 1:2000

Условные обозначения:

-  – граница образуемого земельного участка,
-  – граница учтенного земельного участка,
-  – граница кадастрового квартала,
-  – характерная точка границы земельного участка.