



**АДМИНИСТРАЦИЯ МУНИЦИПАЛЬНОГО ОБРАЗОВАНИЯ  
КАНЕВСКОЙ РАЙОН**

**ПОСТАНОВЛЕНИЕ**

от 30.05.2023

№ 770

ст-ца Каневская

**О предварительном согласовании администрации Кубанскостепного сельского поселения Каневского района предоставления земельного участка, площадью 178 кв.м, расположенного по адресу: Российская Федерация, Краснодарский край, Каневской муниципальный район, Кубанскостепное сельское поселение, поселок Степной, улица Шоссейная, земельный участок 2 А**

В соответствии с пунктами 14, 15 статьи 11.10, подпунктом 1, пункта 2 статьи 39.9, пунктами 9, 11, 14, 15 статьи 39.15 Земельного кодекса Российской Федерации, пунктом 2 статьи 3.3 Федерального закона от 25 октября 2001 года № 137-ФЗ «О введении в действие Земельного кодекса Российской Федерации, постановлением администрации муниципального образования Каневской район от 25 октября 2019 года № 1872 «О должностных полномочиях заместителей главы муниципального образования Каневской район», на основании заявления главы администрации Кубанскостепного сельского поселения Каневского района Кирсоновой Натальи Анатольевны, **п о с т а н о в л я ю:**

1. Предварительно согласовать администрации Кубанскостепного сельского поселения Каневского района, предоставление земельного участка, площадью 178 кв.м, по адресу: Российская Федерация, Краснодарский край, Каневской муниципальный район, Кубанскостепное сельское поселение, поселок Степной, улица Шоссейная, земельный участок 2 А.

2. Утвердить схему расположения земельного участка на кадастровом плане территории, находящегося в кадастровом квартале 23:11:0902003, площадью 178 кв.м, по адресу: Российская Федерация, Краснодарский край, Каневской муниципальный район, Кубанскостепное сельское поселение, поселок Степной, улица Шоссейная, земельный участок 2 А, расположенного в территориальной зоне ОД-1 (Многофункциональная общественно-деловая зона), категория земель - земли населённых пунктов (приложение).

3. Установить основной вид разрешенного использования земельного участка на кадастровом плане территории, находящегося в кадастровом квартале 23:11:0902003, площадью 178 кв.м, по адресу: Российская Федерация, Краснодарский край, Каневской муниципальный район, Кубанскостепное сельское поселение, поселок Степной, улица Шоссейная, земельный участок 2 А, в соответствии с кодом 3.4.1 «Амбулаторно-поликлиническое

обслуживание» Правил землепользования и застройки Кубанскостепного сельского поселения Каневского района (утверждены Решением Совета Кубанскостепного сельского поселения Каневского района 12 сентября 2014 года № 194, с изменениями от 30 ноября 2016 года Решение Совета Кубанскостепного сельского поселения Каневского района № 77, от 10 ноября 2017 года Решение Совета Кубанскостепного сельского поселения Каневского района № 119, от 29 апреля 2019 года Решение Совета Кубанскостепного сельского поселения Каневского района № 169, от 18 октября 2019 года Решение Совета Кубанскостепного сельского поселения Каневского района № 7, от 10 мая 2023 года Решение Совета Кубанскостепного сельского поселения Каневского района № 183).

4. Администрации Кубанскостепного сельского поселения Каневского района (Кирсанова Н.А.), в соответствии со схемой расположения земельного участка на кадастровом плане территории, обеспечить проведение работ по образованию земельного участка, указанного в пункте 1.

5. Администрация Кубанскостепного сельского поселения Каневского района (Кирсанова Н.А.) вправе в установленном порядке без доверенности обратиться в территориальный отдел филиала публично-правовой компании «Роскадастр» по Краснодарскому краю (Филиал ППК «Роскадастр» по Краснодарскому краю) с заявлением об осуществлении государственного кадастрового учета земельного участка, указанного в пункте 1.

6. Отделу по связям со СМИ и общественностью администрации муниципального образования Каневской район (Игнатенко Т.А.) обеспечить размещение настоящего постановления на официальном сайте администрации муниципального образования Каневской район в информационно-телекоммуникационной сети «Интернет».


7. Направить настоящее постановление в Федеральную службу государственной регистрации, кадастра и картографии (Росреестр) в течение 5 (пяти) рабочих дней со дня его принятия.

8. Срок действия настоящего постановления составляет 2 (два) года.

9. Контроль за выполнением настоящего постановления оставляю за собой.

10. Постановление вступает в силу со дня его подписания.

Заместитель главы  
муниципального образования  
Каневской район



И.А. Луценко

Приложение


УТВЕРЖДЕНА

постановлением администрации  
муниципального образования  
Каневской район

от "30" 05, 2023. № 440


СХЕМА

расположения земельного участка на кадастровом плане территории.



Масштаб 1:1000

Условные обозначения

 обозначение и граница образуемого земельного участка

•1 характерная точка границы земельного участка

23:11:0902003 обозначение кадастрового квартала

Условный номер земельного участка		
площадь земельного участка - 178 кв.м.		
Обозначение характерных точек границ		
NN точек	Координаты, м	
	X	Y
1	579498.32	1391378.63
2	579498.34	1391388.72
3	579480.86	1391388.73
4	579480.89	1391378.38
1	579498.32	1391378.63

Система координат МСК-23, зона-1